

Percorso: Percorsi sensoriali tra echi di pietra e dolci ricordi

Si parte dalla Rocca Paolina e passando per via Oberdan si giunge in Piazza Matteotti. Si prosegue per Via Alessi, Via della Viola, Via Pinturicchio, Via C. Battisti. Il percorso continua in Via della Sposa, Via della Cupa, Via Caporali, per terminare in Piazza della Repubblica.



Informazioni Percorso

Tempo di percorrenza: 2 ore e 30 minuti

Lunghezza: circa km 3

Difficoltà: facile con alcuni dislivelli

Punto di partenza del trekking:
Rocca Paolina



Particolare del Portale di Palazzo dei Priori



Via dell'Acquedotto



Fontana in Via delle Maestà delle Volte

Perugia



www.trekkingurbano.info

Perugia insolita e curiosa

Il percorso propone di percorrere strade e vicoli che rimandino al volto artigianale che ha tipizzato la città nel corso della sua storia. Così, si passerà in luoghi che derivano il proprio nome dall'uso che ne veniva fatto in passato, per esempio, l'attuale piazza Danti, un tempo luogo del mercato del grano.



Informazioni Percorso

Tempo di percorrenza: circa 2 ore e 30 minuti

Lunghezza: circa km 3

Difficoltà: facile con alcuni dislivelli

Punto di partenza del trekking:
Palazzo dei Priori, Corso Vannucci



Porta dei Gigli



Via dell'Acquedotto



Via dei Priori

www.trekkingurbano.info



Camminare per fonti e per fontane

Un lungo percorso di 5 chilometri seguendo la distribuzione idrica della città con partenza dalla fontana più famosa, La Fontana Maggiore in Piazza IV Novembre. Il percorso lungo le fonti minori della città permette di godere anche di suggestive vedute sulla campagna che circonda la città.



Via Appia e Via dell'Acquedotto




Fontana Maggiore, Piazza IV Novembre



Fontana, Via Maestà delle Volte

Perugia



www.trekkingurbano.info

Una nuova Perugia: le segrete stanze

Il percorso parte e arriva all'ex Chiesa intitolata a Santa Maria della Misericordia; durante il percorso è possibile visitare Piazza San Francesco e la Chiesa trecentesca di Sant'Ercolano ed infine la Basilica di San Domenico che conserva il corredo funebre di Papa Benedetto XI



La chiesa di Sant'Ercolano Patrono di Perugia



Arco della Mandorla una delle porte medievali della città

Un lato della Piazza Grande con le Logge di Braccio e la Cattedrale di San Lorenzo



Il Palazzo dei Priori e parte dell'Acropoli cittadina

Informazioni Percorso

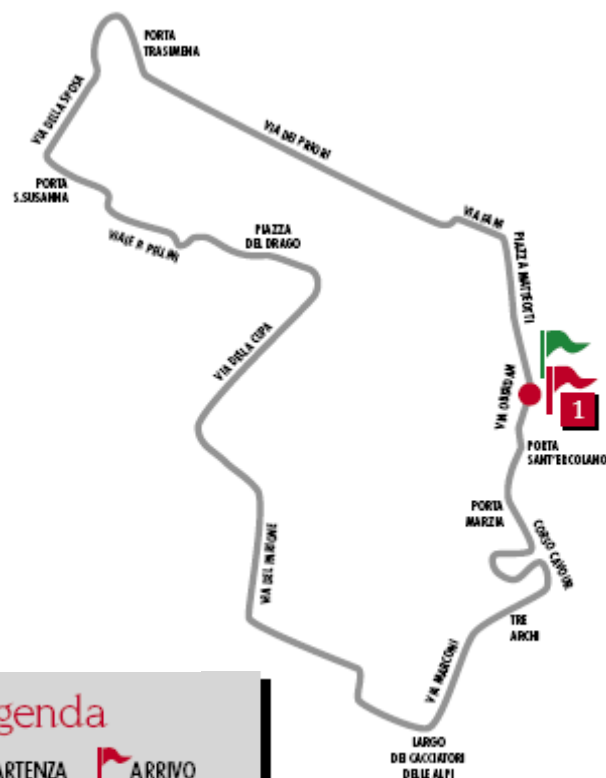
Tempo di percorrenza: 3 ore circa

Lunghezza: Km 3 circa

Difficoltà: percorso adatto a tutti, con scarsi scarti di pendenza

Punto di partenza del trekking:

Ex Chiesa di Santa Maria della Misericordia, Via Oberdan



Legenda



PARTENZA



ARRIVO

1

EX CHIESA DI SANTA MARIA DELLA MISERICORDIA

www.trekkingurbano.info



Perugia



www.trekkingurbano.info

Nel "parco naturale" del centro storico

Piazza dell'università è punto di partenza e di arrivo di un viaggio che attraversa Perugia in un percorso che va a ritroso nel tempo. Un tour che, attraverso panorami mozzafiato e scavi etruschi, rivisita tutte le tappe storiche della città.



Informazioni Percorso

Tempo di percorrenza: 3 ore circa

Lunghezza: circa km 5

Difficoltà: media

Punto di partenza del trekking:
Piazza dell'Università


Legenda

PARTENZA ARRIVO

- | | |
|---------------------------------|---|
| 1 PIAZZA DELL'UNIVERSITÀ | 5 VIA OBERDAN |
| 2 PORTA S. ANGELO | 6 PIAZZA G. BRUNO |
| 3 TEMPIO S. ANGELO | 7 ROCCA PAOLINA - CITTÀ SOTTERANEA |
| 4 ARCO ETRUSCO | 8 CORSO VANNUCCI |




Palazzo dei Priori



La Rocca Paolina



Il Tempio di S. Angelo



Via dell'acquedotto

www.trekkingurbano.info



Perugia

Io sto bene

"Esci dal tran tran": Perugia ti mette in moto con altri mezzi. Parcheggia l'auto e usa il treno, i piedi e la testa. Non pensare ad altro: pensa a te stesso. "Sali sulla ribalta": vedrai cose inaspettate, anche per chi ha visto già molto. Panorami, artigiani, percorsi campestri, un percorso dedicato a nonni e carrozzine.



www.trekkingurbano.info



Informazioni Percorso

Tempo di percorrenza: 3 ore e 40 minuti

Lunghezza: circa km 6,8

Difficoltà: medio - alta

Punto di partenza del trekking:
Stazione FCU di S. Anna — P.le Bellucci

Legenda

PARTENZA ARRIVO

- | | |
|--|---|
| 1 PIAZZALE BELLUCCI | 6 PORTA S. ANGELO |
| 2 BASILICA DI S. DOMENICO E MUSEO ARCHEOLOGICO | 7 TEMPIO S. ANGELO |
| 3 CHIESA E PORTA DI S. ERCOLANO | 8 PIAZZA ROSSI SCOTTI |
| 4 GIARDINI DEL CAMPACCIO | 9 PALAZZO DEI PRIORI E CATTEDRALE DI S. LORENZO |
| 5 PORTA TRASIMENA | 10 PIAZZA DELLA REPUBBLICA |



Perugia

Sapori dal territorio

Il percorso inizia dalla Pista di Atletica dello Stadio e si snoda per le vie Regali della città, incontrando scorci medievali e siti Etruschi, passando per vie conosciute ed altre particolari, come via Gismonda, via della Luna, via del Tordo, via Curiosa e via dell'Eremita.

Informazioni Percorso

Tempo di percorrenza: 2 ore e mezzo

Lunghezza: km 4,850

Difficoltà: media

Punto di partenza del trekking:
Chiesa e Convento Santa Giuliana Via Baldassarre Orsini, 3 (adiacente Parcheggio P.zza Partigiani)



Legenda

PARTENZA ARRIVO

- | | |
|---------------------------|--------------------------------|
| 1 CHIESA SANTA GIULIANA | 6 PIAZZA S. FRANCESCO AL PRATO |
| 2 PIAZZA G. BRUNO | 7 PIAZZA ANZIDEI |
| 3 PIAZZA ITALIA | 8 PIAZZA ROSSI SCOTTI |
| 4 PIAZZA DELLA REPUBBLICA | 9 PIAZZA IV NOVEMBRE |
| 5 PIAZZA S. STEFANO | 10 PIAZZA MATTEOTTI |
| | 11 VIA MAZZINI |



santa Giuliana



panorama